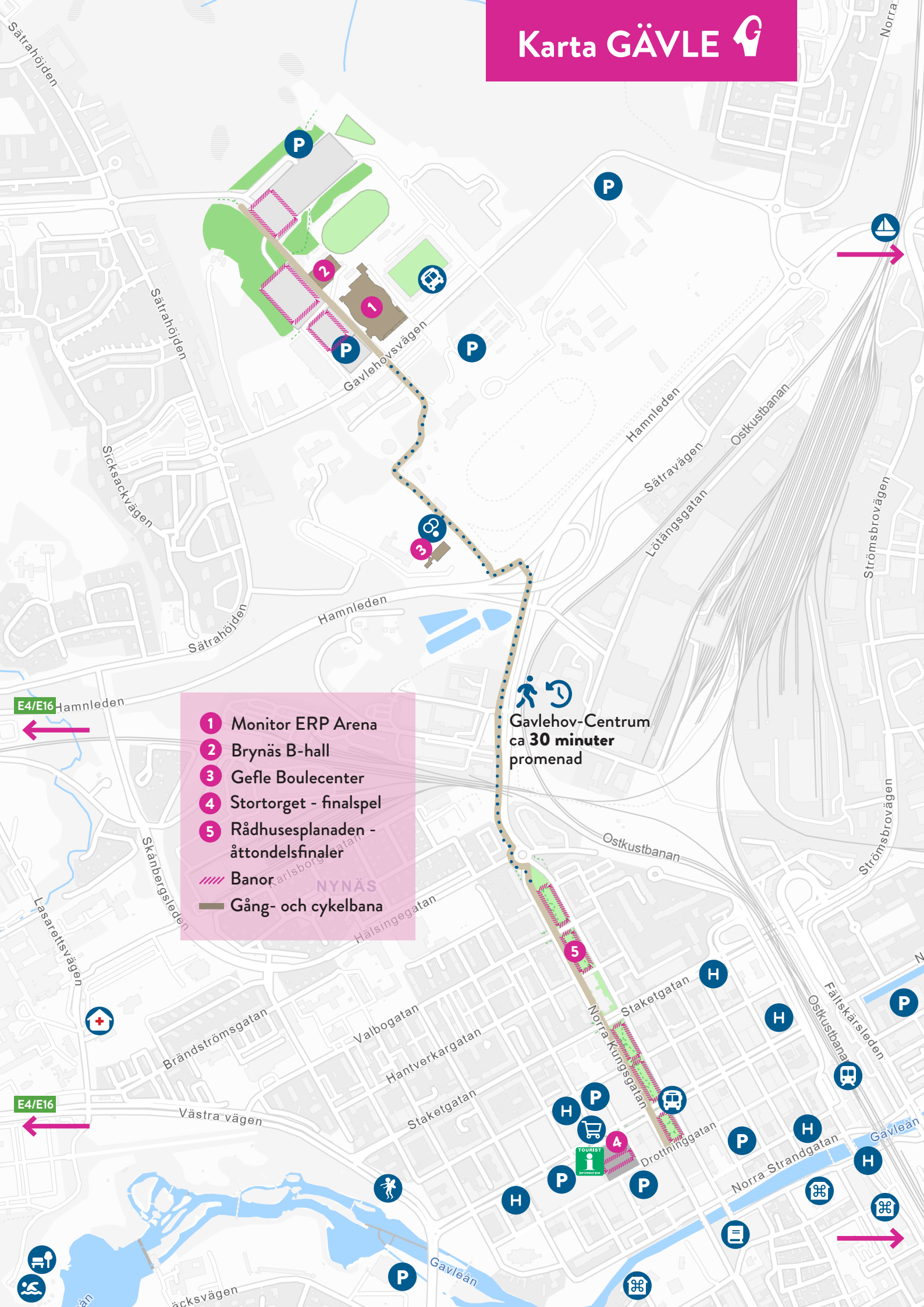
Karta GÄVLE
1 Monitor ERP Arena
2 Brynäs B-hall
3 Gefle Boulecenter
4 Stortorget - finalspel
5 Rådhusesplanaden - åttondelsfinaler
Banor
Gång- och cykelbana
Gavlehov-Centrum
ca 30 minuter
promenad
Sätrahöjden
Gavlehovsvägen
Sicksackvägen
Hamnleden
Sätravägen
Lötängsgatan
Ostkustbanan
Strömsbrovägen
E4/E16
Skånbergsleden
Lasarettsvägen
Brändströmsgatan
Valbogatan
Hantverkargatan
Staketgatan
Hälsingegatan
Norra Kungsgatan
Drottninggatan
Norra Strandgatan
Fältskärsleden
Västra vägen
Gavleån
NYNÄS

Åttondelsfinaler och finalspel

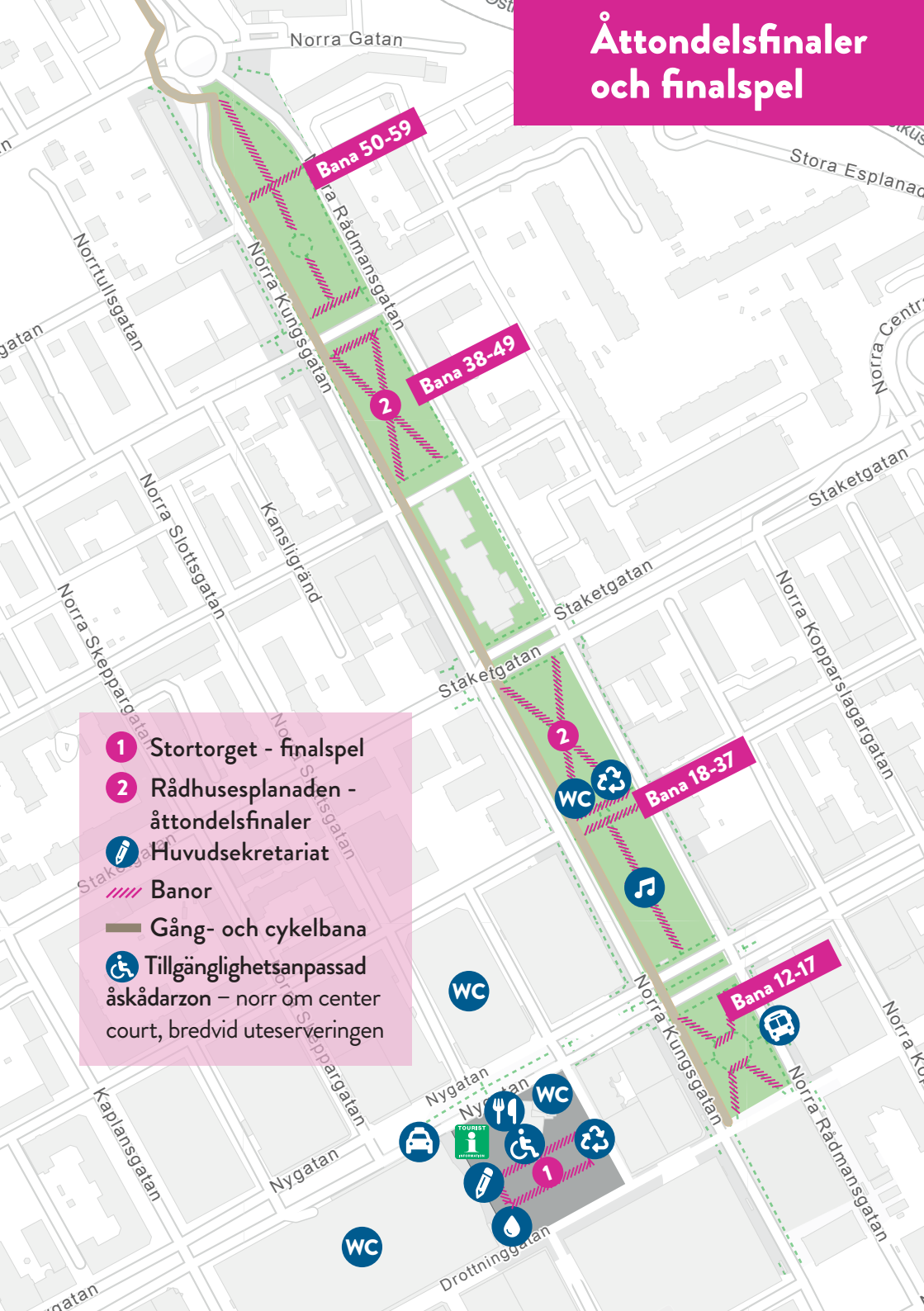

1 Stortorget - finalspel

2 Rådhusesplanaden - åttondelsfinaler

Huvudsekretariat

Banor

Gång- och cykelbana

Tillgänglighetsanpassad åskådarzon – norr om center court, bredvid uteserveringen

Grundspel

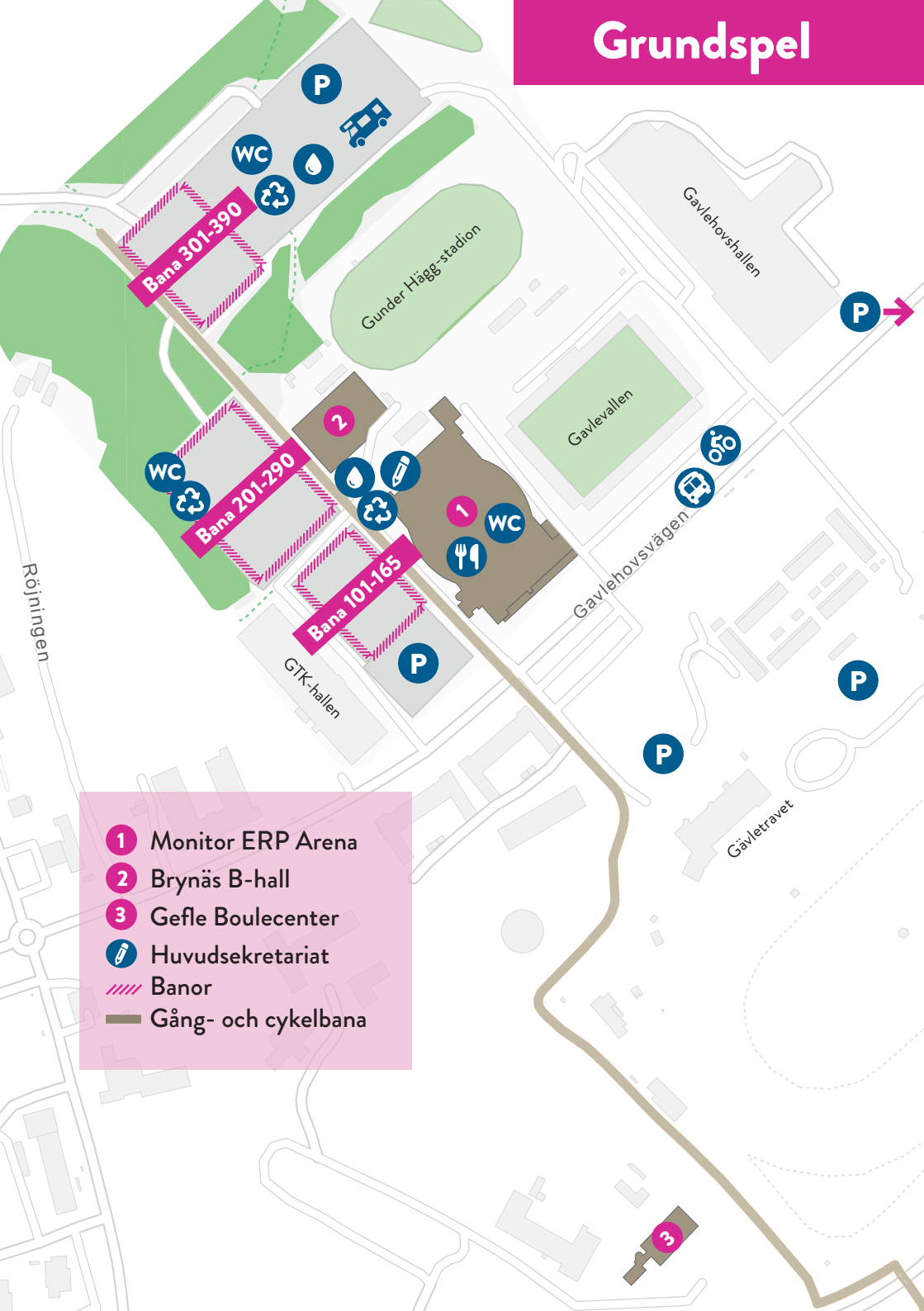
P
WC
Bana 301-390
Gunder Hägg-stadion
Gavlehovshallen
P
Gavlevallen
2
WC
Bana 201-290
1
WC
Gavlehovsvägen
Röjningen
Bana 101-165
GTK-hallen
P
P
P
Gävletravet
3
1 Monitor ERP Arena
2 Brynäs B-hall
3 Gefle Boulecenter
Huvudsekretariat
Banor
Gång- och cykelbana